










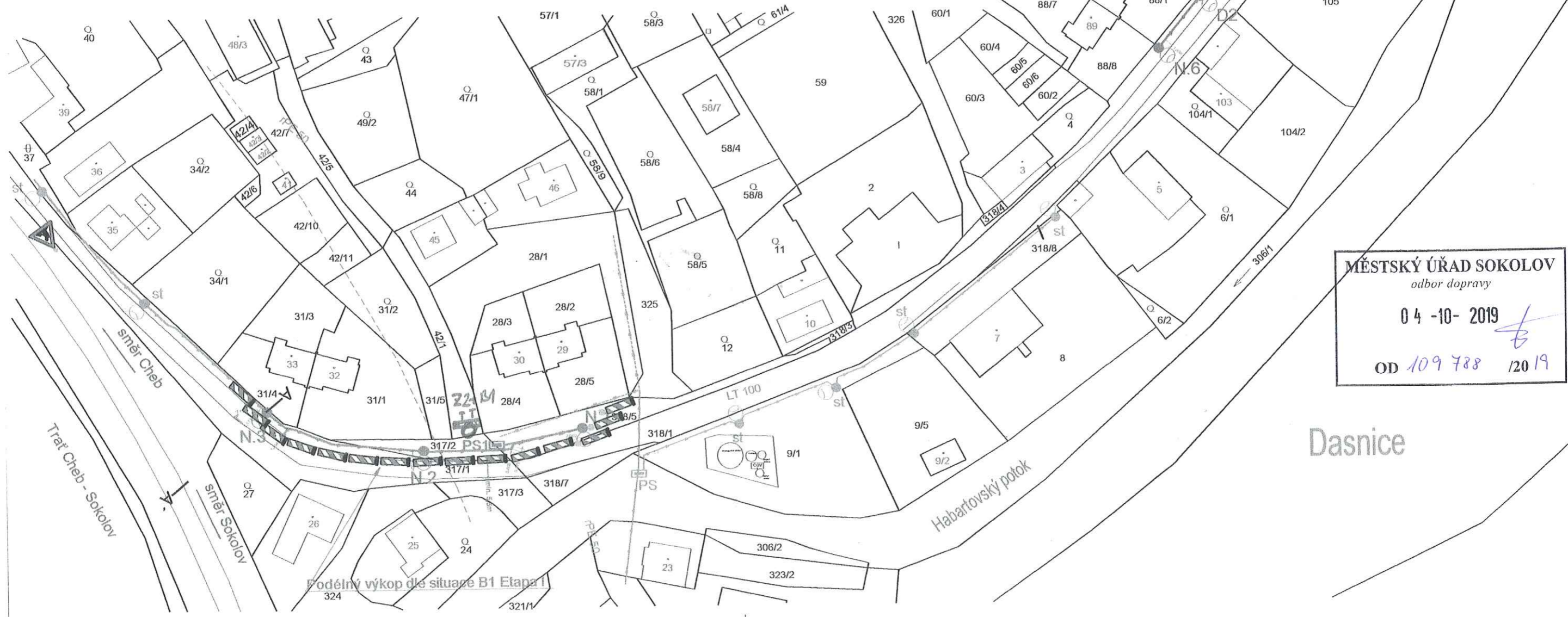
-  značka C4b
-  výstražné světlo typ 1 + značka A15
(alternativně značka A15 na fluorescenčním žlutozeleném podkladu)
-  příčná uzávěra jednostrannými směrovacími deskami
výstražné světlo typ 1
-  podélná uzávěra
směrovací deska
odstup : 6m
-  příčná uzávěra třemi směrovacími deskami

Směrovací deska



Výkop v místní komunikaci bude ohraničen ochranným zařízením (zábradlí, plot).

-  Zábradlí
-  Plot
-  Krycí plech výkopu (přechodová, pojezdová lávka),
bude použit u vjezdů, vchodů na parcely
a při křížení místní komunikace.
-  Zábradlí+výstražné světlo typ 1

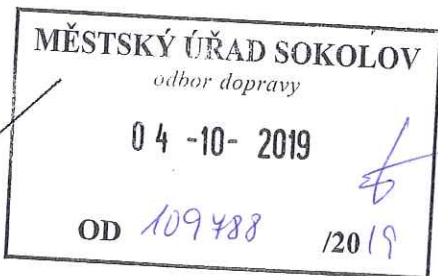


MĚSTSKÝ ÚŘAD SOKOLOV
odbor dopravy
04 -10- 2019
OD 109 788 /20 19

Dasnice

Pro souběžné výkopy s komunikací platí schéma B/1,
pro operativní pracovní místo na vozovce.
V místech výkopů v komunikaci bude platit schéma B/2
(zdroj Zásady označování pracovních míst
na pozemních komunikacích II. vydání)

Dopravní značení operativního pracovního místa bude přesouváno
podle postupu pracovních činností při vedení kabelové trasy tak,
aby byla dodržena minimální šířka 2,75m pro průjezd vozidel
v místech překopů přes komunikaci a vjezdů, kde nebude možné zajistit průjezdnou šířku
budou pro umožnění vjezdů k parcelám položeny přejezdové lávky



06-12-2018
POLICIE ČESKÉ REPUBLIKY
Krajské ředitelství policie Karlovarského kraje
územní odbor Sokolov
dopravní inspektorát - komunikace
356 15 SOKOLOV
Č.J.: KHPK - 93808 / Č.j. - 2018 / 190906

Legenda:

- trať ČD
- sloučené katastrální hranice
- katastrální hranice
- projektovaný zemní kabel VO CYKY 4Jx10 etapa I
- projektovaný zemní kabel VO CYKY 4Jx10 etapa II
- stávající zemní kabely VO
- stávající vrchní vedení VO
- betonový sloup ČEZ
- N.x ●○ projektované světelné místo 30W etapa I
- St. ●○ stávající světelné místo
- N.x ●○ projektované světelné místo 35W etapa II.
- PS2 [] projektovaná pojistková skříň VO na betonovém sloupu etapa II
- PS1 [] projektovaná pojistková skříň VO na betonovém stožáru etapa I
- D1,2 ●○ demontované světelné místo

Index změny:	Popis změny:	Datum:	Provedl:	Podpis:

Kreslil: Pavel Moudrý	Projektant: Pavel Moudrý	Zodp. projektant: Jiří Šuk	SPOLEČNOST PRO PORADENSTVÍ, PROJEKCI A DESIGN s.r.o. Karlovo náměstí 290/16, Nové Město, 120 00 Praha 2 IČ: 241 77 741, www.tri-in.cz, Cheb
St.ú.: Sokolov	Obec: Dasnice	Investor: Obec Dasnice, Dasnice č.p. 42, 357 09	
Akce: Veřejné osvětlení Dasnice - oprava VO p.p.č. 317/1 I. + II. etapa	Část: D.1 - Veřejné osvětlení	Obsah: Situační schéma	Stupeň: DUR Formát: 3x A4 Měřítko: 1:1000 Datum: 03/2018 Č. zakázky: 1802035 Č. přílohy: D.1b-1
www.tri-in.cz			